

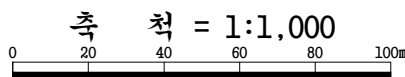
# 분소골 자연재해위험개선지구 지형도면 고시도(지정1)



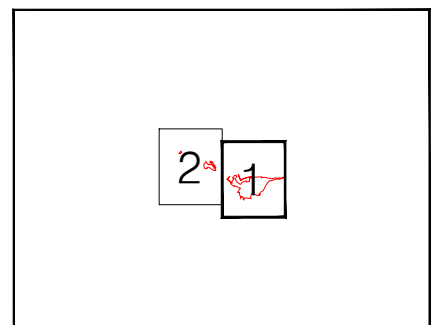
**<범례>**

	행정구역선
	자연재해위험개선지구

토지이용규제기본법 제8조에 의거  
국토이용정보관리체계상 등재됨  
확인일 : 2024년 월 일  
확인자 :

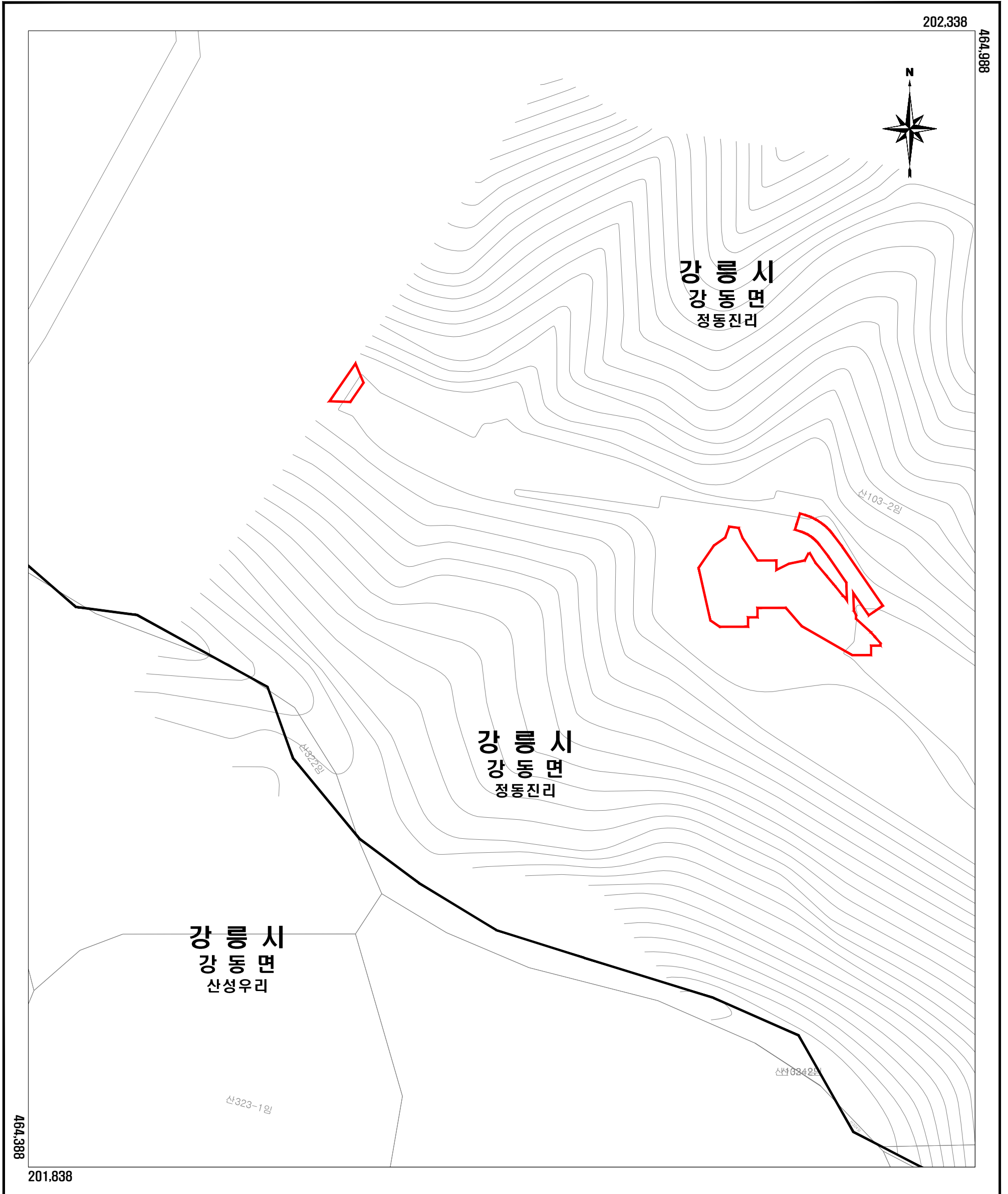


**<색인도>**



지정권자	강릉시장	지정일자	
고시년도		고시번호	
작성자	(주)이산	작성일자	2024년 2월
저작권 소유 및 발행자	강릉시장		

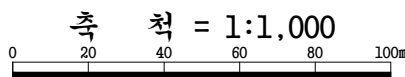
# 분소골 자연재해위험개선지구 지형도면 고시도(지정2)



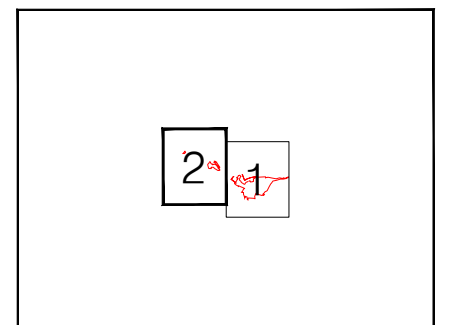
<범례>

	행정구역선
	자연재해위험개선지구

토지이용규제기본법 제8조에 의거  
국토이용정보관리체계상 등재됨  
확인일 : 2024년 월 일  
확인자 :



<색인도>



지정권자	강릉시장	지정일자	
고시년도		고시번호	
작성자	(주)이산	작성일자	2024년 2월
저작권 소유 및 발행자	강릉시장		